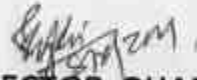


FORM No-20

(See Rule-7B)

Notice.

Notice is hereby given that a statement showing the number of constituencies, extent of each constituency and status of such constituency for such reservation has been prepared in accordance with the provisions of the Odisha Panchayat Samiti Act, 1959 and copy thereof is available for inspection of General public at the office of District Panchayat Office, Bhadrak and concerned Panchayat Samiti Office. Objections or suggestions in this regard may be filed in the office of the undersigned or may be sent by post or may be sent through the office e-mail Id i.e. distpanchayat.bdk.od@nic.in so as to reach him not later than 16.10.2021 up to 5.30 P. M. at District Panchayat Office, Bhadrak.


COLLECTOR, BHADRAK.

Memo No. 544 / dtd. 08.10.2021

Copy forwarded to the Notice Board of Collector / Sub-Collector, Bhadrak/ Zilla Parishad, Bhadrak for wide publication.


Collector, Bhadrak.

Memo No. 545 / Dtd. 08.10.2021

Copy with enclosure forwarded to the BDO TIHIDI for information and necessary action. He/ She is directed to publish the same in the Panchayat Samiti/all GP office notice board for wide publication.


Collector, Bhadrak.

Memo No. 546 / Dtd. 08.10.2021

Copy with enclosure forwarded to the Tahasildar, TIHIDI for information and necessary action. He/ She directed to publish the same in the office notice board for wide publication.


Collector, Bhadrak.

Memo No. 547 / Dtd. 08.10.2021

Copy submitted to the Principal Secretary to Govt, Panchayati Raj & Drinking water Department, Odisha, Bhubaneswar for favour of kind information and necessary action.


Collector, Bhadrak.

**ଫର୍ମ ସଂଖ୍ୟା-୧୯ (ନିୟମ ୩-କ ଦ୍ରଷ୍ଟବ୍ୟ)
 ନିୟମ ୭-ଖ, ୭-ଘ ଓ ୭-ଚ ଦ୍ରଷ୍ଟବ୍ୟ
 ନିର୍ବାଚନମଣ୍ଡଳୀର ତାଲିକା / ବିବରଣୀ
 ସମୁଦାୟ ନିର୍ବାଚନମଣ୍ଡଳୀ ସଂଖ୍ୟା ୩୧**

ବୁକର ନାମ- ଚିହ୍ନିତ

ସଂରକ୍ଷିତ ନିର୍ବାଚନମଣ୍ଡଳୀ ସଂଖ୍ୟା ମହିଳାଙ୍କ ପାଇଁ ସଂରକ୍ଷିତ ନିର୍ବାଚନ
 ମଣ୍ଡଳୀ ସଂଖ୍ୟା

ଅନୁସୂଚିତଜାତି- ୦୯ ଅନୁସୂଚିତଜାତି-୦୫
 ଅନୁସୂଚିତ ଜନଜାତି-୦୧ ଅନୁସୂଚିତ ଜନଜାତି-୦୧
 ପଛଆବର୍ଗ-୦୫ ପଛଆବର୍ଗ- ୦୩
 ଅଣସଂରକ୍ଷିତ-୧୬ ଅଣସଂରକ୍ଷିତ-୦୮

ମୋଟ-୩୧

ମୋଟ-୧୭

କ୍ରମିକ ସଂଖ୍ୟା	ଗ୍ରାମପଞ୍ଚାୟତର ନାମ	ଗ୍ରାମପଞ୍ଚାୟତର ପରିବ୍ୟାପ୍ତି	ଜନସଂଖ୍ୟା				ନିର୍ବାଚନ ମଣ୍ଡଳୀର ସମୁଦାୟ		ଯଦି ସଂରକ୍ଷିତ ତେବେ କେଉଁ ଶ୍ରେଣୀ ପାଇଁ
			ଅନୁସୂଚିତଜାତି	ଅନୁସୂଚିତ ଜନଜାତି	ଅନ୍ୟାନ୍ୟ	ମୋଟ	ଅନୁସୂଚିତଜାତି	ଅନୁସୂଚିତ ଜନଜାତି	
୧	୨	୩	୪	୫	୬	୭	୮	୯	୧୦
୧	ଅଟକ	ଅଟକ	1270	4	5509	6783	18.72	0.06	ଅଣସଂରକ୍ଷିତ (ମହିଳା)
୨	କାପଡା	କାପଡା	7348	0	19	7367	99.74	0.00	ଅଣସଂରକ୍ଷିତ
୩	କୁବେରା	କୁବେରା	1649	0	5947	7596	21.71	0.00	ଅଣସଂରକ୍ଷିତ (ମହିଳା)
୪	କୋହୁ	କୋହୁ	1552	6	4206	5764	26.93	0.10	ଅନୁସୂଚିତଜାତି (ମହିଳା)
୫	ଗୁଆମାଳ	ଗୁଆମାଳ	2185	5	5406	7596	28.77	0.07	ଅନୁସୂଚିତଜାତି
୬	ଗୋବିନ୍ଦପୁର	ଗୋବିନ୍ଦପୁର	1326	5	3196	4527	29.29	0.11	ଅନୁସୂଚିତଜାତି (ମହିଳା)
୭	ଜାମଯୋଡି	ଜାମଯୋଡି	842	8	5020	5870	14.34	0.14	ଅଣସଂରକ୍ଷିତ
୮	ତଳଗୋପବିନ୍ଧା	ତଳଗୋପବିନ୍ଧା	1316	0	2683	3999	32.91	0.00	ଅନୁସୂଚିତଜାତି
୯	ଡାଳପଦା	ଡାଳପଦା	1614	0	1759	3373	47.85	0.00	ପଛଆବର୍ଗ(ମହିଳା)
୧୦	ଦୋଳୋସାହି	ଦୋଳୋସାହି	1414	63	5531	7008	20.18	0.90	ପଛଆବର୍ଗ
୧୧	ଦୌଳତ ପୁର	ଦୌଳତ ପୁର	1201	4	5425	6630	18.11	0.06	ଅଣସଂରକ୍ଷିତ (ମହିଳା)

୫ 


 COLLECTOR
 BHADRAK

୧୨	ନରୋଡ଼ପୁର	ନରୋଡ଼ପୁର	788	4	3971	4763	16.54	0.08	ଅଣସଂରକ୍ଷିତ
୧୩	ନୟାନନ୍ଦ	ନୟାନନ୍ଦ	1401	3	1576	2980	47.01	0.10	ଅଣସଂରକ୍ଷିତ (ମହିଳା)
୧୪	ପାଳିଆବିହାରୀ	ପାଳିଆବିହାରୀ	1222	16	5384	6622	18.45	0.24	ଅଣସଂରକ୍ଷିତ
୧୫	ପାଟେପୁର	ପାଟେପୁର	1036	0	4105	5141	20.15	0.00	ଅଣସଂରକ୍ଷିତ (ମହିଳା)
୧୬	ବାମନବିହାରୀ	ବାମନବିହାରୀ	1521	110	3975	5606	27.13	1.96	ଅଣସଂରକ୍ଷିତ
୧୭	ବାରସର	ବାରସର	3620	0	3859	7479	48.40	0.00	ପଛଆବରଣ(ମହିଳା)
୧୮	ବାରୋ	ବାରୋ	2950	225	4199	7374	40.01	3.05	ଅନୁସୂଚିତଜନଜାତି (ମହିଳା)
୧୯	ବାହାବଳପୁର	ବାହାବଳପୁର	1689	0	3647	5336	31.65	0.00	ଅନୁସୂଚିତଜାତି (ମହିଳା)
୨୦	ବିଲଶା	ବିଲଶା	1982	0	2756	4738	41.83	0.00	ପଛଆବରଣ
୨୧	ବୋଡ଼କ	ବୋଡ଼କ	2797	2	5349	8148	34.33	0.02	ଅନୁସୂଚିତଜାତି
୨୨	ଭାଟପଡ଼ା	ଭାଟପଡ଼ା	1762	46	8248	10056	17.52	0.46	ଅଣସଂରକ୍ଷିତ (ମହିଳା)
୨୩	ମଙ୍ଗଳପୁର	ମଙ୍ଗଳପୁର	1182	0	3753	4935	23.95	0.00	ଅଣସଂରକ୍ଷିତ
୨୪	ମହରମପୁର	ମହରମପୁର	1340	1	3102	4443	30.16	0.02	ଅନୁସୂଚିତଜାତି (ମହିଳା)
୨୫	ମୁକୁନ୍ଦପୁର	ମୁକୁନ୍ଦପୁର	2714	69	5648	8431	32.19	0.82	ଅନୁସୂଚିତଜାତି
୨୬	ରାଜନଗର	ରାଜନଗର	835	7	4854	5696	14.66	0.12	ଅଣସଂରକ୍ଷିତ (ମହିଳା)
୨୭	ଶ୍ୟାମସୁନ୍ଦର ପୁର	ଶ୍ୟାମସୁନ୍ଦର ପୁର	2282	0	5258	7540	30.27	0.00	ଅନୁସୂଚିତଜାତି (ମହିଳା)
୨୮	ସୟା	ସୟା	3234	40	5138	8412	38.45	0.48	ପଛଆବରଣ(ମହିଳା)
୨୯	ସାହାପୁର	ସାହାପୁର	2387	1	6672	9060	26.35	0.01	ଅଣସଂରକ୍ଷିତ
୩୦	ସିନ୍ଦୋଳ	ସିନ୍ଦୋଳ	1138	0	4994	6132	18.56	0.00	ଅଣସଂରକ୍ଷିତ (ମହିଳା)
୩୧	ହରିସିଂପୁର	ହରିସିଂପୁର	426	0	4937	5363	7.94	0.00	ଅଣସଂରକ୍ଷିତ
Total			58023	619	136126	194768	29.79	0.32	


 Block Development Officer,
 TIHIDI


 ଜିଲ୍ଲାପାଳ, ଭଦ୍ରକ
 COLLECTOR
 BHADRAJ

FORM No-20

(See Rule-7B)

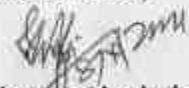
Notice.

Notice is hereby given that a statement showing the number of constituencies, extent of each constituency and status of such constituency for such reservation has been prepared in accordance with the provisions of the Odisha Panchayat Samiti Act, 1959 and copy thereof is available for inspection of General public at the office of District Panchayat Office, Bhadrak and concerned Panchayat Samiti Office. Objections or suggestions in this regard may be filed in the office of the undersigned or may be sent by post or may be sent through the office e-mail Id i.e. distpanchayat.bdk.od@nic.in so as to reach him not later than 16.10.2021 up to 5.30 P. M. at District Panchayat Office, Bhadrak.


↓
COLLECTOR, BHADRAK

Memo No. 554 / dtd. 8.10.21

Copy forwarded to the Notice Board of Collector / Sub-Collector, Bhadrak/ Zilla Parishad, Bhadrak for wide publication.


↓
Collector, Bhadrak.

Memo No. 555 / Dtd. 8.10.21

Copy with enclosure forwarded to the BDO Dharmaraj for information and necessary action. He/ She is directed to publish the same in the Panchayat Samiti/all GP office notice board for wide publication.


↓
Collector, Bhadrak.

Memo No. 556 / Dtd. 8.10.21

Copy with enclosure forwarded to the Tahasildar Dharmaraj for information and necessary action. He/ She directed to publish the same in the office notice board for wide publication.


↓
Collector, Bhadrak.

Memo No. 557 / Dtd. 8.10.21

Copy submitted to the Principal Secretary to Govt, Panchayati Raj & Drinking water Department, Odisha, Bhubaneswar for favour of kind information and necessary action.


↓
Collector, Bhadrak.

ଫର୍ମ ସଂଖ୍ୟା-୧୯ (ନିୟମ ୩-କ ଦ୍ରଷ୍ଟବ୍ୟ)

ନିୟମ ୭-ଖ, ୭-ଘ ଓ ୭-ଚ ଦ୍ରଷ୍ଟବ୍ୟ

ନିର୍ବାଚନମଣ୍ଡଳୀର ତାଲିକା / ବିବରଣୀ

ସମୁଦାୟ ନିର୍ବାଚନମଣ୍ଡଳୀ ସଂଖ୍ୟା ୩୧

ବୁକର ନାମ- ଧ୍ୟାନଗର

ସଂରକ୍ଷିତ ନିର୍ବାଚନମଣ୍ଡଳୀ ସଂଖ୍ୟା

ମହିଳାଙ୍କ ପାଇଁ ସଂରକ୍ଷିତ
ନିର୍ବାଚନ ମଣ୍ଡଳୀ ସଂଖ୍ୟା

ଅନୁସୂଚିତଜାତି- ୦୭

ଅନୁସୂଚିତଜାତି- ୦୪

ଅନୁସୂଚିତ ଜନଜାତି-୦୧

ଅନୁସୂଚିତ ଜନଜାତି-୦୧

ପଛଆବରଣ-୦୭

ପଛଆବରଣ- ୦୪

ଅଣସଂରକ୍ଷିତ-୧୬

ଅଣସଂରକ୍ଷିତ-୦୮

ମୋଟ-୩୧

ମୋଟ-୧୭

କ୍ରମିକ ସଂଖ୍ୟା	ଗ୍ରାମପଞ୍ଚାୟତର ନାମ	ଗ୍ରାମପଞ୍ଚାୟତର ପରିସୀମା	ଜନସଂଖ୍ୟା				ନିର୍ବାଚନ ମଣ୍ଡଳୀର ସମୁଦାୟ		ଯଦି ସଂରକ୍ଷିତ ତେବେ କେଉଁ ଶ୍ରେଣୀ ପାଇଁ
			ଅନୁସୂଚିତଜାତି	ଅନୁସୂଚିତ ଜନଜାତି	ଅନ୍ୟାନ୍ୟ	ମୋଟ	ଅନୁସୂଚିତଜାତି	ଅନୁସୂଚିତ ଜନଜାତି	
୧	୨	୩	୪	୫	୬	୭	୮	୯	୧୦
୧	ଅର୍ଜୁନପୁର	ଅର୍ଜୁନପୁର	671	16	2605	3292	20.38	0.49	ଅଣସଂରକ୍ଷିତ (ମହିଳା)
୨	ଅସୁରାଳି	ଅସୁରାଳି	934	94	4679	5707	16.37	1.65	ଅଣସଂରକ୍ଷିତ
୩	ଆନନ୍ଦପୁର	ଆନନ୍ଦପୁର	1461	10	5636	7107	20.56	0.14	ପଛଆବରଣ (ମହିଳା)
୪	କଟସାହି	କଟସାହି	2255	2	5864	8121	27.77	0.02	ଅନୁସୂଚିତଜାତି (ମହିଳା)
୫	କରଦା	କରଦା	1227	2	4811	6040	20.31	0.03	ପଛଆବରଣ
୬	କଲ୍ୟାଣୀ	କଲ୍ୟାଣୀ	1023	3	2760	3786	27.02	0.08	ଅନୁସୂଚିତଜାତି
୭	କାସିମପୁର	କାସିମପୁର	1822	0	2623	4445	40.99	0.00	ପଛଆବରଣ (ମହିଳା)
୮	କୋଠାର	କୋଠାର	2110	3	5269	7382	28.58	0.04	ଅନୁସୂଚିତଜାତି (ମହିଳା)
୯	ଖଡ଼ିପଦା	ଖଡ଼ିପଦା	1158	15	3197	4370	26.50	0.34	ଅନୁସୂଚିତଜାତି
୧୦	ଖପରପଦା	ଖପରପଦା	1148	0	4205	5353	21.45	0.00	ଅଣସଂରକ୍ଷିତ (ମହିଳା)

[Signature]
Block Development Officer
Dharmagar

[Signature]
COLLECTOR
BHADRAP

୧୧	ଗଡ଼ିଆଳି	ଗଡ଼ିଆଳି	823	0	3160	3983	20.66	0.00	ଅଣସଂରକ୍ଷିତ
୧୨	ଗୋବିନ୍ଦପୁର	ଗୋବିନ୍ଦପୁର	1291	41	4239	5571	23.17	0.74	ପଛୁଆବର୍ଗ
୧୩	ବଲପୁର	ବଲପୁର	1052	4	4107	5163	20.38	0.08	ଅଣସଂରକ୍ଷିତ (ମହିଳା)
୧୪	ବଳାଙ୍ଗ	ବଳାଙ୍ଗ	2282	0	5496	7778	29.34	0.00	ଅନୁସୂଚିତଜାତି (ମହିଳା)
୧୫	ବୋବଲ	ବୋବଲ	566	0	3683	4249	13.32	0.00	ଅଣସଂରକ୍ଷିତ
୧୬	ଧୂସୁରା	ଧୂସୁରା	1070	97	5834	7001	15.28	1.39	ପଛୁଆବର୍ଗ (ମହିଳା)
୧୭	ନଦୀଗାଁ	ନଦୀଗାଁ	1750	0	4042	5792	30.21	0.00	ଅନୁସୂଚିତଜାତି
୧୮	ପଧାଳି	ପଧାଳି	753	25	3655	4433	16.99	0.56	ଅଣସଂରକ୍ଷିତ (ମହିଳା)
୧୯	ପାଳସାହି	ପାଳସାହି	1982	0	5922	7904	25.08	0.00	ଅଣସଂରକ୍ଷିତ
୨୦	ଫଡ଼େପୁର	ଫଡ଼େପୁର	806	0	4359	5165	15.61	0.00	ଅଣସଂରକ୍ଷିତ (ମହିଳା)
୨୧	ବମକୁରା	ବମକୁରା	2410	0	4112	6522	36.95	0.00	ଅଣସଂରକ୍ଷିତ
୨୨	ବୟାଙ୍ଗଡ଼ିହି	ବୟାଙ୍ଗଡ଼ିହି	1748	0	5134	6882	25.40	0.00	ଅନୁସୂଚିତଜାତି (ମହିଳା)
୨୩	ଭଗବାନପୁର	ଭଗବାନପୁର	1127	148	5806	7081	15.92	2.09	ଅନୁସୂଚିତଜନଜାତି (ମହିଳା)
୨୪	ଭଟସାହି	ଭଟସାହି	1263	1	4391	5655	22.33	0.02	ଅଣସଂରକ୍ଷିତ (ମହିଳା)
୨୫	ମୁଣ୍ଡାଫାପୁର	ମୁଣ୍ଡାଫାପୁର	779	588	5856	7223	10.78	8.14	ଅଣସଂରକ୍ଷିତ
୨୬	ରଇପୁର	ରଇପୁର	1308	0	5113	6421	20.37	0.00	ଅଣସଂରକ୍ଷିତ (ମହିଳା)
୨୭	ରାଧାବଲଭପୁର	ରାଧାବଲଭପୁର	946	0	4038	4984	18.98	0.00	ଅଣସଂରକ୍ଷିତ
୨୮	ସରେଇତୁଡ଼ାକୁଟି	ସରେଇତୁଡ଼ାକୁଟି	556	0	3924	4480	12.41	0.00	ପଛୁଆବର୍ଗ
୨୯	ସାହସପୁର	ସାହସପୁର	1252	7	3766	5025	24.92	0.14	ଅଣସଂରକ୍ଷିତ (ମହିଳା)
୩୦	ସୋହଡ଼ା	ସୋହଡ଼ା	2975	8	5922	8905	33.41	0.09	ପଛୁଆବର୍ଗ (ମହିଳା)
୩୧	ହସନାବାଦ	ହସନାବାଦ	1352	13	4025	5390	25.08	0.24	ଅଣସଂରକ୍ଷିତ
Total			41900	1077	138233	181210	23.12	0.59	


 Block Development Officer
 Dhamnagar



 COLLECTOR
 ଜିଲ୍ଲାପାଳ, ଭଦ୍ରକ

FORM No-20

(See Rule-7B)

Notice.

Notice is hereby given that a statement showing the number of constituencies, extent of each constituency and status of such constituency for such reservation has been prepared in accordance with the provisions of the Odisha Panchayat Samiti Act, 1959 and copy thereof is available for inspection of General public at the office of District Panchayat Office, Bhadrak and concerned Panchayat Samiti Office. Objections or suggestions in this regard may be filed in the office of the undersigned or may be sent by post or may be sent through the office e-mail Id i.e. distpanchayat.bdk.od@nic.in so as to reach him not later than 16.10.2021 up to 5.30 P. M. at District Panchayat Office, Bhadrak.


COLLECTOR, BHADRAK.


Memo No. 549 / dtd. 8.10.2021

Copy forwarded to the Notice Board of Collector / Sub-Collector, Bhadrak/ Zilla Parishad, Bhadrak for wide publication.


Collector, Bhadrak.

Memo No. 550 / Dtd. 8.10.21

Copy with enclosure forwarded to the BDO B. pokhari for information and necessary action. He/ She is directed to publish the same in the Panchayat Samiti/all GP office notice board for wide publication.


Collector, Bhadrak.

Memo No. 551 / Dtd. 08.10.21

Copy with enclosure forwarded to the Tahasildar B. pokhari for information and necessary action. He/ She directed to publish the same in the office notice board for wide publication.


Collector, Bhadrak.

Memo No. 552 / Dtd. 8.10.21

Copy submitted to the Principal Secretary to Govt, Panchayati Raj & Drinking water Department, Odisha, Bhubaneswar for favour of kind information and necessary action.


Collector, Bhadrak.

**ଫର୍ମ ସଂଖ୍ୟା-୧୯(ନିୟମ ୩-କ ଦ୍ରଷ୍ଟବ୍ୟ)
ନିୟମ ୭-ଖ, ୭-ଘ ଓ ୭-ଚ ଦ୍ରଷ୍ଟବ୍ୟ
ନିର୍ବାଚନମଣ୍ଡଳୀର ତାଲିକା / ବିବରଣୀ**

ବ୍ଲକର ନାମ- ଭଣ୍ଡାରୀପୋଖରୀ

ସମୁଦାୟ ନିର୍ବାଚନମଣ୍ଡଳୀ ସଂଖ୍ୟା ୨୩

ସଂରକ୍ଷିତ ନିର୍ବାଚନମଣ୍ଡଳୀ ସଂଖ୍ୟା

ମହିଳାଙ୍କ ପାଇଁ ସଂରକ୍ଷିତ ନିର୍ବାଚନ ମଣ୍ଡଳୀ ସଂଖ୍ୟା

ଅନୁସୂଚିତଜାତି- ୦୫

ଅନୁସୂଚିତଜାତି- ୦୩

ଅନୁସୂଚିତ ଜନଜାତି- ୦୧

ଅନୁସୂଚିତ ଜନଜାତି- ୦୧

ପଛଆବର୍ଗ- ୦୫

ପଛଆବର୍ଗ- ୦୩

ଅଣସଂରକ୍ଷିତ-୧୨

ଅଣସଂରକ୍ଷିତ-୭

ମୋଟ-୨୩

ମୋଟ-୧୩

କ୍ରମିକ ସଂଖ୍ୟା	ଗ୍ରାମପଞ୍ଚାୟତର ନାମ	ଗ୍ରାମପଞ୍ଚାୟତର ପରିବ୍ୟାପ୍ତି	ଜନସଂଖ୍ୟା				ନିର୍ବାଚନ ମଣ୍ଡଳୀର ସମୁଦାୟ ଜନସଂଖ୍ୟାର ଶତକଡ଼ା		ଯଦି ସଂରକ୍ଷିତ ତେବେ କେଉଁ ଶ୍ରେଣୀ ପାଇଁ
			ଅନୁସୂଚିତ ଜାତି	ଅନୁସୂଚିତ ଜନଜାତି	ଅନ୍ୟାନ୍ୟ	ମୋଟ	ଅନୁସୂଚିତଜାତି	ଅନୁସୂଚିତ ଜନଜାତି	
୧	୨	୩	୪	୫	୬	୭	୮	୯	୧୦
୧	କୁରିଗାଁ	କୁରିଗାଁ	779	135	4973	5887	13.23	2.29	ପଛଆବର୍ଗ (ମହିଳା)
୨	ଜଳମଣ୍ଡୁଆ	ଜଳମଣ୍ଡୁଆ	962	69	4965	5996	16.04	1.15	ପଛଆବର୍ଗ
୩	ଝୁରୁଣା	ଝୁରୁଣା	543	0	2702	3245	16.73	0.00	ଅଣସଂରକ୍ଷିତ (ମହିଳା)
୪	ଡେଶିଙ୍ଗା	ଡେଶିଙ୍ଗା	1246	526	4661	6433	19.37	8.18	ପଛଆବର୍ଗ (ମହିଳା)
୫	ଦକ୍ଷିଣବାଡ଼	ଦକ୍ଷିଣବାଡ଼	2147	740	4310	7197	29.83	10.28	ପଛଆବର୍ଗ
୬	ନଗୁଆଁ	ନଗୁଆଁ	710	376	3139	4225	16.80	8.90	ପଛଆବର୍ଗ (ମହିଳା)

[Signature]
Block Development Officer
Bhandarpokhari

[Signature]

[Signature]
COLLECTOR
BHADRAP

୭	ନପଙ୍ଗ	ନପଙ୍ଗ	634	126	2029	2789	22.73	4.52	ଅଣସଂରକ୍ଷିତ
୮	ନାଆଁନି	ନାଆଁନି	2142	341	4106	6589	32.51	5.18	ଅନୁସୂଚିତଜାତି (ମହିଳା)
୯	ନିର୍ଗୁଣ୍ଡି	ନିର୍ଗୁଣ୍ଡି	856	298	4413	5567	15.38	5.35	ଅଣସଂରକ୍ଷିତ (ମହିଳା)
୧୦	ନେରଡ଼ା	ନେରଡ଼ା	1503	87	5382	6972	21.56	1.25	ଅଣସଂରକ୍ଷିତ
୧୧	ପାଟୁଳି	ପାଟୁଳି	623	453	3805	4881	12.76	9.28	ଅନୁସୂଚିତଜନଜାତି (ମହିଳା)
୧୨	ବନ୍ଦାଳ-ମଢ଼ିଆଳି	ବନ୍ଦାଳ-ମଢ଼ିଆଳି	1517	2	3418	4937	30.73	0.04	ଅଣସଂରକ୍ଷିତ (ମହିଳା)
୧୩	ବୟାବନପୁର	ବୟାବନପୁର	757	139	2475	3371	22.46	4.12	ଅଣସଂରକ୍ଷିତ
୧୪	ବାଲିପୋଖରୀ	ବାଲିପୋଖରୀ	2304	63	5405	7772	29.64	0.81	ଅଣସଂରକ୍ଷିତ (ମହିଳା)
୧୫	ବିଷ୍ଣୁପୁର	ବିଷ୍ଣୁପୁର	768	19	3335	4122	18.63	0.46	ଅଣସଂରକ୍ଷିତ
୧୬	ମାଳଦା	ମାଳଦା	1858	2	3964	5824	31.90	0.03	ଅନୁସୂଚିତଜାତି
୧୭	ରଣଜିତ	ରଣଜିତ	1381	159	2251	3791	36.43	4.19	ଅନୁସୂଚିତଜାତି (ମହିଳା)
୧୮	ରହଣିଆ	ରହଣିଆ	1636	95	6913	8644	18.93	1.10	ଅଣସଂରକ୍ଷିତ (ମହିଳା)
୧୯	ରାଜେନ୍ଦ୍ରପୁର	ରାଜେନ୍ଦ୍ରପୁର	1959	35	4389	6383	30.69	0.55	ଅନୁସୂଚିତଜାତି
୨୦	ରାମଚନ୍ଦ୍ରପୁର	ରାମଚନ୍ଦ୍ରପୁର	1027	182	3113	4322	23.76	4.21	ଅଣସଂରକ୍ଷିତ
୨୧	ଷୋଳମପୁର	ଷୋଳମପୁର	930	8	5612	6550	14.20	0.12	ଅଣସଂରକ୍ଷିତ (ମହିଳା)
୨୨	ସରସଦା	ସରସଦା	1571	160	5060	6791	23.13	2.36	ଅନୁସୂଚିତଜାତି (ମହିଳା)
୨୩	ସାବଣାସର	ସାବଣାସର	1779	119	2972	4870	36.53	2.44	ଅଣସଂରକ୍ଷିତ
Total			29632	4134	93392	127158	23.30	3.25	

21/10/20

Block Development Officer
Bhandaripokhari

[Signature]

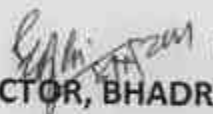
[Signature]
COLLECTOR
ଜିଲ୍ଲାପାଳ, ଭଦ୍ରକ

FORM No-20

(See Rule-7B)


Notice.

Notice is hereby given that a statement showing the number of constituencies, extent of each constituency and status of such constituency for such reservation has been prepared in accordance with the provisions of the Odisha Panchayat Samiti Act, 1959 and copy thereof is available for inspection of General public at the office of District Panchayat Office, Bhadrak and concerned Panchayat Samiti Office. Objections or suggestions in this regard may be filed in the office of the undersigned or may be sent by post or may be sent through the office e-mail Id i.e. distpanchayat.bdk.od@nic.in so as to reach him not later than 16.10.2021 up to 5.30 P. M. at District Panchayat Office, Bhadrak.


COLLECTOR, BHADRAK.


Memo No. 584 / dtd. 8-10-21

Copy forwarded to the Notice Board of Collector / Sub-Collector, Bhadrak/ Zilla Parishad, Bhadrak for wide publication.


Collector, Bhadrak.


Memo No. 585 / Dtd. 8-10-21

Copy with enclosure forwarded to the BDO Chandabali for information and necessary action. He/ She is directed to publish the same in the Panchayat Samiti/all GP office notice board for wide publication.


Collector, Bhadrak.


Memo No. 586 / Dtd. 8-10-21

Copy with enclosure forwarded to the Tahasildar Chandabali for information and necessary action. He/ She directed to publish the same in the office notice board for wide publication.


Collector, Bhadrak.

Memo No. 587 / Dtd. 8-10-21

Copy submitted to the Principal Secretary to Govt, Panchayati Raj & Drinking water Department, Odisha, Bhubaneswar for favour of kind information and necessary action.


Collector, Bhadrak.

ଫର୍ମ ସଂଖ୍ୟା-୧୯ (ନିୟମ ୩-କ ଦ୍ରଷ୍ଟବ୍ୟ)

ନିୟମ ୭-ଖ, ୭-ଘ ଓ ୭-ଚ ଦ୍ରଷ୍ଟବ୍ୟ

ନିର୍ବାଚନମଣ୍ଡଳୀର ତାଲିକା / ବିବରଣୀ

ସମୁଦାୟ ନିର୍ବାଚନମଣ୍ଡଳୀ ସଂଖ୍ୟା ୩୭

ବୁକର ନାମ- ତାହବାଲି

ସଂରକ୍ଷିତ ନିର୍ବାଚନମଣ୍ଡଳୀ ସଂଖ୍ୟା

ମହିଳାଙ୍କ ପାଇଁ ସଂରକ୍ଷିତ ନିର୍ବାଚନ ମଣ୍ଡଳୀ ସଂଖ୍ୟା

ଅନୁସୂଚିତଜାତି- ୦୮

ଅନୁସୂଚିତଜାତି- ୦୪

ଅନୁସୂଚିତ ଜନଜାତି- ୧

ଅନୁସୂଚିତ ଜନଜାତି- ୦୧

ପଛଆବରଣ- ୦୮

ପଛଆବରଣ- ୦୪

ଅଣସଂରକ୍ଷିତ- ୧୮

ଅଣସଂରକ୍ଷିତ- ୦୮

ମୋଟ- ୩୬

ମୋଟ- ୧୯

କ୍ରମିକ ସଂଖ୍ୟା	ଗ୍ରାମପଞ୍ଚାୟତର ନାମ	ଗ୍ରାମପଞ୍ଚାୟତର ପରିବ୍ୟାପ୍ତି	ଜନସଂଖ୍ୟା				ନିର୍ବାଚନ ମଣ୍ଡଳୀର ସମୁଦାୟ		ଯଦି ସଂରକ୍ଷିତ ତେବେ କେଉଁ ଶ୍ରେଣୀ ପାଇଁ
			ଅନୁସୂଚିତଜାତି	ଅନୁସୂଚିତ ଜନଜାତି	ଅନ୍ୟାନ୍ୟ	ମୋଟ	ଅନୁସୂଚିତଜାତି	ଅନୁସୂଚିତ ଜନଜାତି	
୧	୨	୩	୪	୫	୬	୭	୮	୯	୧୦
୧	ଆରଡ଼ି	ଆରଡ଼ି	1873	41	3945	5859	31.97	0.70	ଅନୁସୂଚିତଜାତି (ମହିଳା) -
୨	ଉଡୁକୁଡା	ଉଡୁକୁଡା	841	0	5596	6437	13.07	0.00	ଅଣସଂରକ୍ଷିତ (ମହିଳା) -
୩	ଓରାସାହି	ଓରାସାହି	1410	110	3384	4904	28.75	2.24	ଅଣସଂରକ୍ଷିତ -
୪	ଓଜଗ	ଓଜଗ	1771	11	2646	4428	40.00	0.25	ଅଣସଂରକ୍ଷିତ (ମହିଳା) -
୫	କଇଥ ଖୋଲା	କଇଥ ଖୋଲା	450	169	6548	7167	6.28	2.36	ଅନୁସୂଚିତଜନଜାତି (ମହିଳା) -
୬	କରଞ୍ଜମାଳ	କରଞ୍ଜମାଳ	1947	5	7664	9616	20.25	0.05	ପଛଆବରଣ (ମହିଳା) -
୭	କରଣପଲ୍ଲୀ	କରଣପଲ୍ଲୀ	514	1	5581	6096	8.43	0.02	ପଛଆବରଣ -
୮	କାଣ୍ଡଗରଡ଼ି	କାଣ୍ଡଗରଡ଼ି	707	0	4506	5213	13.56	0.00	ଅଣସଂରକ୍ଷିତ -

[Handwritten mark]

[Handwritten mark]

[Handwritten mark]

[Signature]
Block Development
Bhandali

[Signature]
COLLECTOR
BHADRAB

୯	ଖଦାଳଯୋଖରୀ	ଖଦାଳଯୋଖରୀ	470	0	4790	5260	8.94	0.00	ଅଣସଂରକ୍ଷିତ (ମହିଳା) ✓
୧୦	ଖେରଙ୍ଗ	ଖେରଙ୍ଗ	1103	0	4056	5159	21.38	0.00	ଅଣସଂରକ୍ଷିତ ✓
୧୧	ଗୋପୀନାଥପୁର	ଗୋପୀନାଥପୁର	774	0	6434	7208	10.74	0.00	ଅଣସଂରକ୍ଷିତ (ମହିଳା) ✓
୧୨	ଘଟପୁର	ଘଟପୁର	2248	0	3674	5922	37.96	0.00	ଅନୁସୂଚିତଜାତି ✓
୧୩	ଚରଦିଆ	ଚରଦିଆ	2539	2	5327	7868	32.27	0.03	ଅନୁସୂଚିତଜାତି (ମହିଳା) ✓
୧୪	ଜଳେଶ୍ୱରପୁର	ଜଳେଶ୍ୱରପୁର	1791	10	3778	5579	32.10	0.18	ଅନୁସୂଚିତଜାତି ✓
୧୫	ଜାଗୁଳା	ଜାଗୁଳା	2070	7	4512	6589	31.42	0.11	ଅଣସଂରକ୍ଷିତ -
୧୬	ଡେଡୁଲିଡିହି	ଡେଡୁଲିଡିହି	931	0	4128	5059	18.40	0.00	ପଛଆବରଣ (ମହିଳା) ✓
୧୭	ଡୋରାପଡା	ଡୋରାପଡା	2136	2	5723	7861	27.17	0.03	ପଛଆବରଣ ✓
୧୮	ଦୋସିଙ୍ଗା	ଦୋସିଙ୍ଗା	1004	2	8784	9790	10.26	0.02	ପଛଆବରଣ (ମହିଳା) ✓
୧୯	ଧାମରା	ଧାମରା	2298	12	5348	7658	30.01	0.16	ଅଣସଂରକ୍ଷିତ (ମହିଳା) ✓
୨୦	ନଳଗୋହିରୀ	ନଳଗୋହିରୀ	2065	0	7064	9129	22.62	0.00	ଅଣସଂରକ୍ଷିତ ✓
୨୧	ନାନ୍ଦପୁର	ନାନ୍ଦପୁର	649	4	3768	4421	14.68	0.09	ପଛଆବରଣ ✓
୨୨	ନାଲଗୁଣ୍ଡା	ନାଲଗୁଣ୍ଡା	1278	0	4705	5983	21.36	0.00	ପଛଆବରଣ (ମହିଳା) ✓
୨୩	ନୂଆଗାଁ	ନୂଆଗାଁ	1044	0	2655	3699	28.22	0.00	ଅଣସଂରକ୍ଷିତ (ମହିଳା) ✓
୨୪	ପଞ୍ଚୁଡିକିରି	ପଞ୍ଚୁଡିକିରି	2165	6	4365	6536	33.12	0.09	ଅନୁସୂଚିତଜାତି (ମହିଳା) ✓
୨୫	ବଜରାପୁର	ବଜରାପୁର	1149	0	4757	5906	19.45	0.00	ଅଣସଂରକ୍ଷିତ ✓
୨୬	ବଡ଼ଓଡ଼ିଆ	ବଡ଼ଓଡ଼ିଆ	459	0	3875	4334	10.59	0.00	ପଛଆବରଣ ✓
୨୭	ବାଂଶଡା	ବାଂଶଡା	1543	17	3893	5453	28.30	0.31	ଅଣସଂରକ୍ଷିତ (ମହିଳା) ✓
୨୮	ବିଜୟନଗର	ବିଜୟନଗର	1082	0	4221	5303	20.40	0.00	ଅଣସଂରକ୍ଷିତ -
୨୯	ଭାଟପଡା	ଭାଟପଡା	1076	0	5471	6547	16.44	0.00	ଅଣସଂରକ୍ଷିତ (ମହିଳା) ✓
୩୦	ଭୁଇଁବୁଡି	ଭୁଇଁବୁଡି	2967	0	2772	5739	51.70	0.00	ଅନୁସୂଚିତଜାତି ✓
୩୧	ମଉସୁଧା	ମଉସୁଧା	700	9	4979	5688	12.31	0.16	ଅନୁସୂଚିତଜାତି (ମହିଳା) ✓
୩୨	ମଡୋ	ମଡୋ	581	13	5851	6445	9.01	0.20	ପଛଆବରଣ (ମହିଳା) ✓
୩୩	ମହୁଲିଆ	ମହୁଲିଆ	443	0	3656	4099	10.81	0.00	ଅଣସଂରକ୍ଷିତ -
୩୪	ମାଧପୁର	ମାଧପୁର	1708	0	3707	5415	31.54	0.00	ଅଣସଂରକ୍ଷିତ (ମହିଳା) -
୩୫	ଯଶପୁର	ଯଶପୁର	1911	0	7271	9182	20.81	0.00	ଅଣସଂରକ୍ଷିତ ✓
୩୬	ସୁନ୍ଦରପୁର	ସୁନ୍ଦରପୁର	1959	0	3682	5641	34.73	0.00	ଅନୁସୂଚିତଜାତି ✓
	Total		49656	421	173116	223193	22.25	0.19	


 Block Development Officer
 Chandballi


 COLLECTOR
 BHADRAY

BHADRAY

NO. 593 dt. 8.10.21

FORM No-20

(See Rule-7B)

Notice.

Notice is hereby given that a statement showing the number of constituencies, extent of each constituency and status of such constituency for such reservation has been prepared in accordance with the provisions of the Odisha Panchayat Samiti Act, 1959 and copy thereof is available for inspection of General public at the office of District Panchayat Office, Bhadrak and concerned Panchayat Samiti Office. Objections or suggestions in this regard may be filed in the office of the undersigned or may be sent by post or may be sent through the office e-mail Id i.e. distpanchayat.bdk.od@nic.in so as to reach him not later than 16.10.2021 up to 5.30 P. M. at District Panchayat Office, Bhadrak.


COLLECTOR, BHADRAK.


Memo No. 594 / dtd. 8-10-21

Copy forwarded to the Notice Board of Collector / Sub- Collector, Bhadrak/ Zilla Parishad, Bhadrak for wide publication.


Collector, Bhadrak.

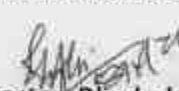
Memo No. 595 / Dtd. 8-10-21

Copy with enclosure forwarded to the BDO Bhadrak for information and necessary action. He/ She is directed to publish the same in the Panchayat Samiti/all GP office notice board for wide publication.


Collector, Bhadrak.


Memo No. 596 / Dtd. 8-10-21

Copy with enclosure forwarded to the Tahasildar, Bhadrak for information and necessary action. He/ She directed to publish the same in the office notice board for wide publication.


Collector, Bhadrak.

Memo No. 597 / Dtd. 8-10-21

Copy submitted to the Principal Secretary to Govt, Panchayati Raj & Drinking water Department, Odisha, Bhubaneswar for favour of kind information and necessary action.


Collector, Bhadrak.

**ଫର୍ମ ସଂଖ୍ୟା-୧୯(ନିୟମ ୩-କ ବ୍ରହ୍ମବ୍ୟ)
ନିୟମ ୭-ଖ, ୭-ଘ ଓ ୭-ଚ ବ୍ରହ୍ମବ୍ୟ
ନିର୍ବାଚନମଣ୍ଡଳୀର ତାଲିକା / ବିବରଣୀ**

ବ୍ଲକର ନାମ- ଭଦ୍ରକ

ସମୁଦାୟ ନିର୍ବାଚନମଣ୍ଡଳୀ ସଂଖ୍ୟା 36

ସଂରକ୍ଷିତ ନିର୍ବାଚନମଣ୍ଡଳୀ ସଂଖ୍ୟା ମହିଳାଙ୍କ ପାଇଁ ସଂରକ୍ଷିତ ନିର୍ବାଚନ ମଣ୍ଡଳୀ ସଂଖ୍ୟା

ଅନୁସୂଚିତଜାତି- ୦୬ ଅନୁସୂଚିତଜାତି- ୦୪

ଅନୁସୂଚିତ ଜନଜାତି-୦୨ ଅନୁସୂଚିତ ଜନଜାତି- ୦୧

ପଞ୍ଚୁଆବର୍ଗ ୦୮ ପଞ୍ଚୁଆବର୍ଗ- ୦୪

ଅଣସଂରକ୍ଷିତ- ୧୮ ଅଣସଂରକ୍ଷିତ- ୦୮

ମୋଟ- ୩୬ ମୋଟ- ୧୮

କ୍ରମିକ ସଂଖ୍ୟା	ଗ୍ରାମପଞ୍ଚାୟତର ନାମ	ଗ୍ରାମପଞ୍ଚାୟତର ପରିବ୍ୟାପ୍ତି	ଜନସଂଖ୍ୟା				ନିର୍ବାଚନ ମଣ୍ଡଳୀର ସମୁଦାୟ ଜନସଂଖ୍ୟାର ଶତକଡ଼ା		ଯଦି ସଂରକ୍ଷିତ ଚେହେ କେଉଁ ଶ୍ରେଣୀ ପାଇଁ
			ଅନୁସୂଚିତ ଜାତି	ଅନୁସୂଚିତ ଜନଜାତି	ଅନ୍ୟାନ୍ୟ	ମୋଟ	ଅନୁସୂଚିତଜାତି	ଅନୁସୂଚିତ ଜନଜାତି	
୧	୨	୩	୪	୫	୬	୭	୮	୯	୧୦
୧	ଅଣ୍ଡେଇପଲ୍ଲି	ଅଣ୍ଡେଇପଲ୍ଲି	360	172	3265	3797	9.48	4.53	ଅଣସଂରକ୍ଷିତ (ମହିଳା)
୨	ଅର୍ଣ୍ଣପାଳ	ଅର୍ଣ୍ଣପାଳ	2823	1	3462	6286	44.91	0.02	ଅନୁସୂଚିତଜାତି (ମହିଳା)
୩	ଆୟରୋଳି	ଆୟରୋଳି	1370	936	3655	5961	22.98	15.70	ପଞ୍ଚୁଆବର୍ଗ (ମହିଳା)
୪	ଏରଡ଼ା	ଏରଡ଼ା	718	150	3168	4036	17.79	3.72	ପଞ୍ଚୁଆବର୍ଗ
୫	ଏରେଇଁ	ଏରେଇଁ	419	1221	6250	7890	5.31	15.48	ଅନୁସୂଚିତଜନଜାତି (ମହିଳା)
୬	ଓଲଙ୍ଗ	ଓଲଙ୍ଗ	1006	948	4750	6704	15.01	14.14	ଅନୁସୂଚିତଜନଜାତି
୭	କଲେଇ	କଲେଇ	2161	156	6042	8359	25.85	1.87	ପଞ୍ଚୁଆବର୍ଗ (ମହିଳା)
୮	କାଉପୁର	କାଉପୁର	1643	187	6049	7879	20.85	2.37	ଅଣସଂରକ୍ଷିତ
୯	କେଦାରପୁର	କେଦାରପୁର	1443	12	5344	6799	21.22	0.18	ଅଣସଂରକ୍ଷିତ (ମହିଳା)
୧୦	କୋଟବରୁଆଁ	କୋଟବରୁଆଁ	815	220	4025	5060	16.11	4.35	ପଞ୍ଚୁଆବର୍ଗ
୧୧	କୋରକୋରା	କୋରକୋରା	1380	337	3820	5537	24.92	6.09	ଅଣସଂରକ୍ଷିତ
୧୨	ଖଣ୍ଡୁଡ଼ା	ଖଣ୍ଡୁଡ଼ା	1539	79	4936	6554	23.48	1.21	ଅଣସଂରକ୍ଷିତ (ମହିଳା)
୧୩	ଗୁଜିଦରଡ଼ା	ଗୁଜିଦରଡ଼ା	721	2	11023	11746	6.14	0.02	ଅଣସଂରକ୍ଷିତ

୫୧

Block Development Officer
Bhadrak

COLLECTOR
BHADRAY

୧୪	ଗେଲକୂଆ	ଗେଲକୂଆ	1810	1696	3958	7464	24.25	22.72	ଅନୁସୂଚିତଜାତି
୧୫	ଗେଲପୁର	ଗେଲପୁର	1490	210	6003	7703	19.34	2.73	ଅନୁସୂଚିତଜାତି (ମହିଳା)
୧୬	ଗୋରାମାଟି	ଗୋରାମାଟି	1369	80	2392	3841	35.64	2.08	ପଞ୍ଚୁଆବର୍ଗ (ମହିଳା)
୧୭	ଚଣ୍ଡିଗାଁ	ଚଣ୍ଡିଗାଁ	616	216	3418	4250	14.49	5.08	ଅଣସଂରକ୍ଷିତ (ମହିଳା)
୧୮	ଚରମ୍ପା	ଚରମ୍ପା	1269	397	2352	4018	31.58	9.88	ଅନୁସୂଚିତଜାତି
୧୯	ଜଗଦଳପୁର	ଜଗଦଳପୁର	712	728	4359	5799	12.28	12.55	ଅଣସଂରକ୍ଷିତ
୨୦	ଦଲସିଂ	ଦଲସିଂ	2016	360	3869	6245	32.28	5.76	ଅଣସଂରକ୍ଷିତ (ମହିଳା)
୨୧	ପରସିଙ୍ଗା	ପରସିଙ୍ଗା	69	182	3369	3620	1.91	5.03	ପଞ୍ଚୁଆବର୍ଗ
୨୨	ବଣିଆ	ବଣିଆ	721	78	3884	4683	15.40	1.67	ଅଣସଂରକ୍ଷିତ
୨୩	ବନ୍ଧଗାଁ	ବନ୍ଧଗାଁ	753	122	3366	4241	17.76	2.88	ଅଣସଂରକ୍ଷିତ (ମହିଳା)
୨୪	ବରହମପୁର	ବରହମପୁର	1051	200	5907	7158	14.68	2.79	ଅଣସଂରକ୍ଷିତ
୨୫	ବହୁଦରଡ଼ା	ବହୁଦରଡ଼ା	852	15	2342	3209	26.55	0.47	ଅଣସଂରକ୍ଷିତ (ମହିଳା)
୨୬	ବାଉଦପୁର	ବାଉଦପୁର	817	128	1803	2748	29.73	4.66	ପଞ୍ଚୁଆବର୍ଗ (ମହିଳା)
୨୭	ବାଣିଚିଆ	ବାଣିଚିଆ	1548	185	3629	5362	28.87	3.45	ଅନୁସୂଚିତଜାତି (ମହିଳା)
୨୮	ବିଷ୍ଣୁପୁରବିନ୍ଧା	ବିଷ୍ଣୁପୁରବିନ୍ଧା	1132	74	6385	7591	14.91	0.97	ଅଣସଂରକ୍ଷିତ
୨୯	ବେଟରା	ବେଟରା	1402	175	4265	5842	24.00	3.00	ଅଣସଂରକ୍ଷିତ (ମହିଳା)
୩୦	ବେଙ୍ଗାଳ	ବେଙ୍ଗାଳ	1568	30	6111	7709	20.34	0.39	ଅଣସଂରକ୍ଷିତ
୩୧	ରମିଳା	ରମିଳା	1156	661	4025	5842	19.79	11.31	ପଞ୍ଚୁଆବର୍ଗ
୩୨	ରାନ୍ଧିଆ	ରାନ୍ଧିଆ	965	1176	5659	7800	12.37	15.08	ଅନୁସୂଚିତଜାତି
୩୩	ରାହାଞ୍ଜ	ରାହାଞ୍ଜ	894	346	5938	7178	12.45	4.82	ଅଣସଂରକ୍ଷିତ (ମହିଳା)
୩୪	ସାବରଙ୍ଗ	ସାବରଙ୍ଗ	802	47	5273	6122	13.10	0.77	ଅଣସଂରକ୍ଷିତ
୩୫	ସାହାଡ଼ା	ସାହାଡ଼ା	2640	36	5300	7976	33.10	0.45	ଅନୁସୂଚିତଜାତି (ମହିଳା)
୩୬	ହରିପୁର	ହରିପୁର	826	187	3827	4840	17.07	3.86	ପଞ୍ଚୁଆବର୍ଗ (ମହିଳା)
Total			42876	11750	163223	217849	19.68	5.39	

୧୯

4

Block Development Officer
Bhadrak


Collector
BHADRAB

BHADRAB

FORM No-20
(See Rule-7B)


Notice.

Notice is hereby given that a statement showing the number of constituencies, extent of each constituency and status of such constituency for such reservation has been prepared in accordance with the provisions of the Odisha Panchayat Samiti Act, 1959 and copy thereof is available for inspection of General public at the office of District Panchayat Office, Bhadrak and concerned Panchayat Samiti Office. Objections or suggestions in this regard may be filed in the office of the undersigned or may be sent by post or may be sent through the office e-mail Id i.e. distpanchayat.bdk.od@nic.in so as to reach him not later than 16.10.2021 up to 5.30 P. M. at District Panchayat Office, Bhadrak.


COLLECTOR, BHADRAK.


Memo No. 579 / dtd. 8.10.21

Copy forwarded to the Notice Board of Collector / Sub- Collector, Bhadrak/ Zilla Parishad, Bhadrak for wide publication.


Collector, Bhadrak.

Memo No. 580 / Dtd. 8.10.21

Copy with enclosure forwarded to the BDO Basunderpari for information and necessary action. He/ She is directed to publish the same in the Panchayat Samiti/all GP office notice board for wide publication.


Collector, Bhadrak.


Memo No. 581 / Dtd. 8.10.21

Copy with enclosure forwarded to the Tahasildar Basunderpari for information and necessary action. He/ She directed to publish the same in the office notice board for wide publication.


Collector, Bhadrak.

Memo No. 582 / Dtd. 8.10.21

Copy submitted to the Principal Secretary to Govt, Panchayati Raj & Drinking water Department, Odisha, Bhubaneswar for favour of kind information and necessary action.


Collector, Bhadrak.

ଫର୍ମ ସଂଖ୍ୟା-୧୯ (ନିୟମ ୩-କ ଦ୍ରଷ୍ଟବ୍ୟ)

ନିୟମ ୭-ଖ, ୭-ଘ ଓ ୭-ଚ ଦ୍ରଷ୍ଟବ୍ୟ

ନିର୍ବାଚନମଣ୍ଡଳୀର ତାଲିକା / ବିବରଣୀ

ବ୍ଲକର ନାମ- ବସୁଦେବପୁର

ସମୁଦାୟ ନିର୍ବାଚନମଣ୍ଡଳୀ ସଂଖ୍ୟା ୩୬

ସଂରକ୍ଷିତ ନିର୍ବାଚନମଣ୍ଡଳୀ ସଂଖ୍ୟା

ମହଲକ ପାଇଁ ସଂରକ୍ଷିତ
ନିର୍ବାଚନ ମଣ୍ଡଳୀ ସଂଖ୍ୟା

ଅନୁସୂଚିତଜାତି- ୦୯

ଅନୁସୂଚିତଜାତି- ୦୫

ଅନୁସୂଚିତ ଜନଜାତି- ୦୧

ଅନୁସୂଚିତ ଜନଜାତି- ୦୧

ପଛଆବରଣ- ୦୮

ପଛଆବରଣ- ୦୪

ଅଣସଂରକ୍ଷିତ- ୧୮

ଅଣସଂରକ୍ଷିତ- ୦୩

ମୋଟ-୩୬

ମୋଟ- ୧୮

କ୍ରମିକ ସଂଖ୍ୟା	ଗ୍ରାମପଞ୍ଚାୟତର ନାମ	ଗ୍ରାମପଞ୍ଚାୟତର ପରିବ୍ୟାପ୍ତି	ଜନସଂଖ୍ୟା				ନିର୍ବାଚନ ମଣ୍ଡଳୀର ସମୁଦାୟ		ଯଦି ସଂରକ୍ଷିତ ତେବେ କେଉଁ ଶ୍ରେଣୀ ପାଇଁ
			ଅନୁସୂଚିତଜାତି	ଅନୁସୂଚିତ ଜନଜାତି	ଅନ୍ୟାନ୍ୟ	ମୋଟ	ଅନୁସୂଚିତଜାତି	ଅନୁସୂଚିତ ଜନଜାତି	
୧	୨	୩	୪	୫	୬	୭	୮	୯	୧୦
୧	ଅଡୁଆଁ	ଅଡୁଆଁ	4545	39	3030	7614	59.69	0.51	ଅନୁସୂଚିତଜାତି(ମହିଳା)
୨	ଅରଡୁଆ	ଅରଡୁଆ	837	8	5222	6067	13.80	0.13	ପଛଆବରଣ(ମହିଳା)
୩	ଆରୁଂ	ଆରୁଂ	446	42	5067	5555	8.03	0.76	ପଛଆବରଣ
୪	ଆରୋଳା	ଆରୋଳା	1413	1	4826	6240	22.64	0.02	ପଛଆବରଣ(ମହିଳା)
୫	ଆରୁହା	ଆରୁହା	1091	9	4643	5743	19.00	0.16	ପଛଆବରଣ
୬	ଭରମ	ଭରମ	653	16	4848	5517	11.84	0.29	ପଛଆବରଣ(ମହିଳା)
୭	ଏଡ଼ରାଳ	ଏଡ଼ରାଳ	678	0	3775	4453	15.23	0.00	ପଛଆବରଣ
୮	କରଞ୍ଜଆଡିଆ	କରଞ୍ଜଆଡିଆ	1304	0	3668	4972	26.23	0.00	ଅଣସଂରକ୍ଷିତ(ମହିଳା)
୯	କିମ୍ବତକୃଷ୍ଣପୁର	କିମ୍ବତକୃଷ୍ଣପୁର	772	10	6192	6974	11.07	0.14	ଅଣସଂରକ୍ଷିତ
୧୦	କୁମାରପୁର	କୁମାରପୁର	1224	10	2596	3830	31.96	0.26	ଅନୁସୂଚିତଜାତି

4

Amk

Block Development Officer
Basudevpur

COLLECTOR
BHADRAP

୧୧	ଖରିଦାବିନାୟକପୁର	ଖରିଦାବିନାୟକପୁର	1969	3	5626	7598	25.91	0.04	ଅଣସଂରକ୍ଷିତ(ମହିଳା)
୧୨	ଗୁଆଇଚିଆ	ଗୁଆଇଚିଆ	1947	0	5329	7276	26.76	0.00	ଅଣସଂରକ୍ଷିତ
୧୩	ଗୋପବନ୍ଧୁନଗର	ଗୋପବନ୍ଧୁନଗର	295	0	4214	4509	6.54	0.00	ଅଣସଂରକ୍ଷିତ(ମହିଳା)
୧୪	ଗୋବିନ୍ଦପୁର	ଗୋବିନ୍ଦପୁର	606	0	2705	3311	18.30	0.00	ଅଣସଂରକ୍ଷିତ
୧୫	ଚୁଡ଼ାମଣି	ଚୁଡ଼ାମଣି	611	18	4276	4905	12.46	0.37	ଅନୁସୂଚିତଜାତି(ମହିଳା)
୧୬	ଜଗନ୍ନାଥପୁର	ଜଗନ୍ନାଥପୁର	1810	5	4548	6363	28.45	0.08	ଅଣସଂରକ୍ଷିତ(ମହିଳା)
୧୭	ଜଗନ୍ନାଥପୁରାଦ	ଜଗନ୍ନାଥପୁରାଦ	2758	6	3994	6758	40.81	0.09	ଅନୁସୂଚିତଜାତି
୧୮	ନରସିଂହପୁର	ନରସିଂହପୁର	402	107	4484	4993	8.05	2.14	ଅନୁସୂଚିତଜନଜାତି(ମହିଳା)
୧୯	ନାଲକାଣିଡ଼ିହି	ନାଲକାଣିଡ଼ିହି	2055	8	5290	7353	27.95	0.11	ଅନୁସୂଚିତଜାତି(ମହିଳା)
୨୦	ନୁଆଗାଁ	ନୁଆଗାଁ	3572	4	2274	5850	61.06	0.07	ଅଣସଂରକ୍ଷିତ
୨୧	ପଡ଼ୁଆଁ	ପଡ଼ୁଆଁ	3609	22	4378	8009	45.06	0.27	ଅନୁସୂଚିତଜାତି
୨୨	ପଡ଼ୁପୁର	ପଡ଼ୁପୁର	1294	0	4896	6190	20.90	0.00	ଅଣସଂରକ୍ଷିତ(ମହିଳା)
୨୩	ବରଗୁଆ	ବରଗୁଆ	1528	128	4818	6474	23.60	1.98	ଅଣସଂରକ୍ଷିତ
୨୪	ବାଲିମୁଣ୍ଡା	ବାଲିମୁଣ୍ଡା	427	27	6736	7190	5.94	0.38	ଅଣସଂରକ୍ଷିତ(ମହିଳା)
୨୫	ବାଲିମେଦ	ବାଲିମେଦ	2182	1	5907	8090	26.97	0.01	ଅନୁସୂଚିତଜାତି(ମହିଳା)
୨୬	ବିଦେଇପୁର	ବିଦେଇପୁର	1952	0	2465	4417	44.19	0.00	ଅଣସଂରକ୍ଷିତ
୨୭	ବିନୋବାଭାବେନଗର	ବିନୋବାଭାବେନଗର	67	32	4403	4502	1.49	0.71	ଅଣସଂରକ୍ଷିତ(ମହିଳା)
୨୮	ବିରସ	ବିରସ	618	2	4007	4627	13.36	0.04	ଅଣସଂରକ୍ଷିତ
୨୯	ବ୍ରାହ୍ମଣାଗାଁ	ବ୍ରାହ୍ମଣାଗାଁ	979	0	7906	8885	11.02	0.00	ପଛଆବଣ(ମହିଳା)
୩୦	ରାଜଗରପୋଖରୀ	ରାଜଗରପୋଖରୀ	1046	0	6563	7609	13.75	0.00	ଅଣସଂରକ୍ଷିତ(ମହିଳା)
୩୧	ଶାଶୁରୁଆଖୁଣା	ଶାଶୁରୁଆଖୁଣା	3030	28	2012	5070	59.76	0.55	ଅଣସଂରକ୍ଷିତ
୩୨	ସାନକୃଷ୍ଣପୁର	ସାନକୃଷ୍ଣପୁର	923	28	6396	7347	12.56	0.38	ଅଣସଂରକ୍ଷିତ(ମହିଳା)
୩୩	ସୁଗ	ସୁଗ	793	5	3776	4574	17.34	0.11	ଅଣସଂରକ୍ଷିତ
୩୪	ସୁଦର୍ଶନପୁର	ସୁଦର୍ଶନପୁର	2446	0	4972	7418	32.97	0.00	ଅନୁସୂଚିତଜାତି
୩୫	ଲକ୍ଷ୍ମୀଦାସପୁର	ଲକ୍ଷ୍ମୀଦାସପୁର	559	0	6831	7390	7.56	0.00	ପଛଆବଣ
୩୬	ଲୁଙ୍ଗା	ଲୁଙ୍ଗା	1816	24	3595	5435	33.41	0.44	ଅନୁସୂଚିତଜାତି(ମହିଳା)
			52257	583	166268	219108	23.85	0.27	

H

Amk

Block Development Officer
Basudevpur

ଶିଳ୍ପପାଳ, ଭଦ୍ରକ
BHADRAPUR


BHADRAP

FORM No-20
(See Rule-7B)

NO. 588 dt. 8.10.21

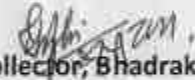
Notice.

Notice is hereby given that a statement showing the number of constituencies, extent of each constituency and status of such constituency for such reservation has been prepared in accordance with the provisions of the Odisha Panchayat Samiti Act, 1959 and copy thereof is available for inspection of General public at the office of District Panchayat Office, Bhadrak and concerned Panchayat Samiti Office. Objections or suggestions in this regard may be filed in the office of the undersigned or may be sent by post or may be sent through the office e-mail Id i.e. distpanchayat.bdk.od@nic.in so as to reach him not later than 16.10.2021 up to 5.30 P. M. at District Panchayat Office, Bhadrak.


COLLECTOR, BHADRAK.

Memo No. 589 / dtd. 8.10.21

Copy forwarded to the Notice Board of Collector / Sub-Collector, Bhadrak/ Zilla Parishad, Bhadrak for wide publication.


Collector, Bhadrak.

Memo No. 590 / Dtd. 8.10.21

Copy with enclosure forwarded to the BDO Bonth for information and necessary action. He/ She is directed to publish the same in the Panchayat Samiti/all GP office notice board for wide publication.


Collector, Bhadrak.

Memo No. 591 / Dtd. 8.10.21

Copy with enclosure forwarded to the Tahasildar Bonth for information and necessary action. He/ She directed to publish the same in the office notice board for wide publication.


Collector, Bhadrak.

Memo No. 592 / Dtd. 8.10.21

Copy submitted to the Principal Secretary to Govt, Panchayati Raj & Drinking water Department, Odisha, Bhubaneswar for favour of kind information and necessary action.


Collector, Bhadrak.

ଫର୍ମ ସଂଖ୍ୟା-୧୯ (ନିୟମ ୩-କ ଦ୍ରଷ୍ଟବ୍ୟ)

ନିୟମ ୭-ଖ, ୭-ଘ ଓ ୭-ଚ ଦ୍ରଷ୍ଟବ୍ୟ

ନିର୍ବାଚନମଣ୍ଡଳୀର ତାଲିକା / ବିବରଣୀ

ସମୁଦାୟ ନିର୍ବାଚନମଣ୍ଡଳୀ ସଂଖ୍ୟା ୨୫

ବୁକର ନାମ- ବଡ଼

ସଂରକ୍ଷିତ ନିର୍ବାଚନମଣ୍ଡଳୀ ସଂଖ୍ୟା

ମହିଳାଙ୍କ ପାଇଁ ସଂରକ୍ଷିତ
ନିର୍ବାଚନ ମଣ୍ଡଳୀ ସଂଖ୍ୟା

ଅନୁସୂଚିତଜାତି- ୦୬

ଅନୁସୂଚିତଜାତି- ୩

ଅନୁସୂଚିତ ଜନଜାତି- ୦୧

ଅନୁସୂଚିତ ଜନଜାତି- ୧

ପଛଆବରଣ- ୦୫

ପଛଆବରଣ- ୦୩

ଅଣସଂରକ୍ଷିତ- ୧୩

ଅଣସଂରକ୍ଷିତ- ୦୭

ମୋଟ- ୨୫

ମୋଟ- ୧୪

କ୍ରମିକ ସଂଖ୍ୟା	ଗ୍ରାମପଞ୍ଚାୟତର ନାମ	ଗ୍ରାମପଞ୍ଚାୟତର ପରିବ୍ୟାପ୍ତି	ଜନସଂଖ୍ୟା				ନିର୍ବାଚନ ମଣ୍ଡଳୀର ସମୁଦାୟ		ଯଦି ସଂରକ୍ଷିତ ତେବେ କେଉଁ ଶ୍ରେଣୀ ପାଇଁ
			ଅନୁସୂଚିତଜାତି	ଅନୁସୂଚିତ ଜନଜାତି	ଅନ୍ୟାନ୍ୟ	ମୋଟ	ଅନୁସୂଚିତଜାତି	ଅନୁସୂଚିତ ଜନଜାତି	
୧	୨	୩	୪	୫	୬	୭	୮	୯	୧୦
୧	ଅଣିତ	ଅଣିତ	1790	113	3199	5102	35.08	2.21	ପଛଆବରଣ(ମହିଳା)
୨	ଆଡିଆ	ଆଡିଆ	2583	295	4076	6954	37.14	4.24	ପଛଆବରଣ
୩	ଓଡଙ୍ଗ	ଓଡଙ୍ଗ	1381	337	4295	6013	22.97	5.60	ଅଣସଂରକ୍ଷିତ (ମହିଳା)
୪	କାଦବରାଙ୍ଗ	କାଦବରାଙ୍ଗ	1440	242	3656	5338	26.98	4.53	ଅନୁସୂଚିତଜାତି (ମହିଳା)
୫	କେନ୍ଦୁଆପଦା	କେନ୍ଦୁଆପଦା	1130	293	5037	6460	17.49	4.54	ଅଣସଂରକ୍ଷିତ
୬	ଖଣିକାଙ୍ଗ	ଖଣିକାଙ୍ଗ	1525	548	6227	8300	18.37	6.60	ଅଣସଂରକ୍ଷିତ (ମହିଳା)
୭	ଗୋପିନାଥପୁର	ଗୋପିନାଥପୁର	3014	479	4993	8486	35.52	5.64	ଅଣସଂରକ୍ଷିତ
୮	ଗୋବିନ୍ଦପୁର	ଗୋବିନ୍ଦପୁର	1263	382	6402	8047	15.70	4.75	ଅଣସଂରକ୍ଷିତ (ମହିଳା)
୯	ଗାରିଗା	ଗାରିଗା	1290	173	3952	5415	23.82	3.19	ଅଣସଂରକ୍ଷିତ
୧୦	ଛନ୍ଦାକସିଂ	ଛନ୍ଦାକସିଂ	765	221	4896	5882	13.01	3.76	ପଛଆବରଣ(ମହିଳା)
୧୧	ଚିଲୋ	ଚିଲୋ	1538	641	5962	8141	18.89	7.87	ଅନୁସୂଚିତଜାତି
୧୨	ଡୋଡଗା	ଡୋଡଗା	924	470	2798	4192	22.04	11.21	ଅଣସଂରକ୍ଷିତ (ମହିଳା)
୧୩	ନିଲୋକ	ନିଲୋକ	1444	248	5045	6737	21.43	3.68	ଅନୁସୂଚିତଜାତି (ମହିଳା)
୧୪	ପଧାନପଡା	ପଧାନପଡା	1978	155	4774	6907	28.64	2.24	ଅନୁସୂଚିତଜାତି

COLLECTOR
BHADRAK

	ପୁରୁଷ	ପୁରୁଷ	1194	217	5035	6446	18.52	3.37	ଅଣସଂରକ୍ଷିତ
୧୬	ବତରବିଜୟା	ବତରବିଜୟା	1156	226	4751	6133	18.85	3.68	ଅଣସଂରକ୍ଷିତ (ମହିଳା)
୧୭	ବତମହିଷଗୋଠ	ବତମହିଷଗୋଠ	887	236	4271	5394	16.44	4.38	ଅଣସଂରକ୍ଷିତ
୧୮	ବତହାଟ ଟୁଲୋଚନପୁର	ବତହାଟ ଟୁଲୋଚନପୁର	1181	332	5314	6827	17.30	4.86	ଅଣସଂରକ୍ଷିତ (ମହିଳା)
୧୯	ବର	ବର	2932	105	4663	7700	38.08	1.36	ଅଣସଂରକ୍ଷିତ
୨୦	ବସତିଆ	ବସତିଆ	2862	5	5020	7887	36.29	0.06	ପଛଆବରା
୨୧	ମହାଡ଼ିପଡ଼ା	ମହାଡ଼ିପଡ଼ା	401	664	2558	3623	11.07	18.33	ଅନୁସୂଚିତଜନଜାତି (ମହିଳା)
୨୨	ରାମକୃଷ୍ଣପୁର	ରାମକୃଷ୍ଣପୁର	880	402	3218	4500	19.56	8.93	ଅଣସଂରକ୍ଷିତ (ମହିଳା)
୨୩	ରାମଚନ୍ଦ୍ରପୁର	ରାମଚନ୍ଦ୍ରପୁର	1480	139	3118	4737	31.24	2.93	ଅନୁସୂଚିତଜାତି (ମହିଳା)
୨୪	ରାମପୁର	ରାମପୁର	865	632	3603	5100	16.96	12.39	ପଛଆବରା(ମହିଳା)
୨୫	କ୍ଷେତ୍ତିରା	କ୍ଷେତ୍ତିରା	2023	377	5771	8171	24.76	4.61	ଅନୁସୂଚିତଜାତି
			37926	7932	112634	158492	23.93	5.00	

୨

Basile
08-10-21

Block Development Officer
Bonth

Basile
Bhadrak
BHADRAK

ଫର୍ମ ସଂଖ୍ୟା-୧୯ (ନିୟମ ୩-କ ଦ୍ରଷ୍ଟବ୍ୟ)
ନିୟମ ୭-ଖ, ୭-ଘ ଓ ୭-ଚ ଦ୍ରଷ୍ଟବ୍ୟ
ଭଦ୍ରକ ଜିଲ୍ଲା ପଞ୍ଚାୟତସମିତି ଅବକ୍ଷ ପଦବୀ ଗୁଡ଼ିକର ଚିଠା ପ୍ରକାଶନ

ଜିଲ୍ଲାର ନାମ-ଭଦ୍ରକ

ସମୁଦାୟ ପଞ୍ଚାୟତସମିତି ଅବକ୍ଷ ସଂଖ୍ୟା - ୦୭

ସଂରକ୍ଷିତ ପଞ୍ଚାୟତସମିତି ଅବକ୍ଷ ସଂଖ୍ୟା

ମହିଳାଙ୍କ ପାଇଁ ସଂରକ୍ଷିତ ପଞ୍ଚାୟତସମିତି ଅବକ୍ଷ ସଂଖ୍ୟା

ଅନୁସୂଚିତଜାତି- ୦୨

ଅନୁସୂଚିତଜାତି- ୦୧

ଅନୁସୂଚିତ ଜନଜାତି- ୦

ଅନୁସୂଚିତ ଜନଜାତି- ୦

ପଛୁଆବର୍ଗ- ୦୧

ପଛୁଆବର୍ଗ- ୦୧

ଅଣସଂରକ୍ଷିତ- ୦୪

ଅଣସଂରକ୍ଷିତ- ୨

ମୋଟ- ୦୭

ମୋଟ- ୦୪

କ୍ରମିକ ସଂଖ୍ୟା	ନିର୍ବାଚନମଣ୍ଡଳର ନାମ	ନିର୍ବାଚନମଣ୍ଡଳର ପରିବ୍ୟାପ୍ତି	ଜନସଂଖ୍ୟା				ନିର୍ବାଚନ ମଣ୍ଡଳର ସମୁଦାୟ		ଯଦି ସଂରକ୍ଷିତ ତେବେ କେଉଁ ଶ୍ରେଣୀ ପାଇଁ
			ଅନୁସୂଚିତଜାତି	ଅନୁସୂଚିତ ଜନଜାତି	ଅନ୍ୟାନ୍ୟ	ମୋଟ	ଅନୁସୂଚିତଜାତି	ଅନୁସୂଚିତ ଜନଜାତି	
୧	ଚାନ୍ଦବାଲି	ଚାନ୍ଦବାଲି	56192	885	192960	250037	22.47	0.35	ପଛୁଆବର୍ଗ(ମହିଳା)
୨	ଚିତ୍ରୁଡ଼ି	ଚିତ୍ରୁଡ଼ି	58023	619	136126	194768	29.79	0.32	ଅଣସଂରକ୍ଷିତ(ମହିଳା)
୩	ଧାମନଗର	ଧାମନଗର	41900	1077	138233	181210	23.12	0.59	ଅନୁସୂଚିତଜାତି(ମହିଳା)
୪	ବନ୍ତ	ବନ୍ତ	37926	7932	106205	152063	24.94	5.22	ଅଣସଂରକ୍ଷିତ
୫	ବାସୁଦେବପୁର	ବାସୁଦେବପୁର	52257	583	166268	219108	23.85	0.27	ଅଣସଂରକ୍ଷିତ(ମହିଳା)
୬	ଭଣ୍ଡାରିପୋଖରୀ	ଭଣ୍ଡାରିପୋଖରୀ	29632	4134	93392	127158	23.30	3.25	ଅନୁସୂଚିତଜାତି
୭	ଭଦ୍ରକ	ଭଦ୍ରକ	42876	11750	163223	217849	19.68	5.39	ଅଣସଂରକ୍ଷିତ
		ମୋଟ	318806	26980	996407	1342193	23.75	2.01	


 ଜିଲ୍ଲାପାଳ, ଭଦ୍ରକ